

Кадастровый инженер Медведев Алексей Вячеславович  
Квалификационный аттестат № 71-13-338

300041 г. Тула, ул. Л. Толстого, д. 93  
Контактный телефон: 8 (953) 440-81-13, e-mail: 89534408113@mail.ru

Квалификационный аттестат кадастрового инженера  
№ 71-13-338, выдан Министерством имущественных и  
Земельных отношений Тульской области 03.12.2013 г.  
Свидетельство № 2708 от 12.12.2016 г. Ассоциации СРО «ОПКД»  
Регистрационный номер в государственном реестре саморегулируемых  
организаций кадастровых инженеров № 003 от 08.07.2016 г.

Утверждено:

№ \_\_\_\_\_ от « \_\_\_\_\_ » \_\_\_\_\_ 2022 г.

**ДОКУМЕНТАЦИЯ ПО ПЛАНИРОВКЕ ТЕРРИТОРИИ**

**Проект межевания территории  
садоводческого некоммерческого товарищества «САД № 1 ТОЗ»**

*Тульская область, г. Тула, Зареченский район, п. Горелки, Московское шоссе, 78,  
садоводческого некоммерческого товарищества «САД № 1 ТОЗ»*

07/2022-ПМТ

**ТОМ 1**

*Основная утверждаемая часть*

*Раздел 1. Проект межевания территории. Графическая часть.*

*Раздел 2. Пояснительная записка проекта межевания территории.*

**Кадастровый инженер**



*А. В. Медведев*

Тула 2022

## Состав проектной документации

№ тома	Обозначение	Наименование
<b>Проект межевания территории</b>		
1	Основная часть проекта межевания территории	Том 1. Проект межевания территории Раздел 1 «Проект межевания территории. Графическая часть» Раздел 2 «Проект межевания территории. Текстовая часть»
2	Материалы по обоснованию проекта межевания территории	Том 2. Материалы по обоснованию проекта межевания территории Раздел 3 «Материалы по обоснованию проекта межевания территории. Графическая часть» Раздел 4 «Материалы по обоснованию проекта межевания территории. Пояснительная записка»

Согласовано			

Взам. инв. №

Подп. и дата

Инв. № подл.

						<b>Проектная документация по планировке территории</b>		
Изм.	Кол.уч.	Лист	№ док.	Подп.	Дата			
Разраб.		Медведев А.В.		<i>Мед</i>		<b>Состав проекта</b>		
						Стадия	Лист	Листов
						П	1	1
						ИП Медведев А.В.		

## Содержание раздела

Состав проектной документации .....	2
Содержание раздела.....	3
Раздел 1. Проект межевания территории. Графическая часть.....	4
Чертеж проекта межевания территории .....	5
Раздел 2. Проект межевания территории. Текстовая часть.....	7
Введение.....	8
1. Перечень образуемых земельных участков .....	9
2. Перечень координат характерных точек образуемых земельных участков.....	10
3. Сведения о границах территории, применительно к которой осуществляется подготовка проекта межевания, содержащие перечень координат характерных точек таких границ в системе координат, используемой для ведения Единого государственного реестра недвижимости.....	16

[illegible]

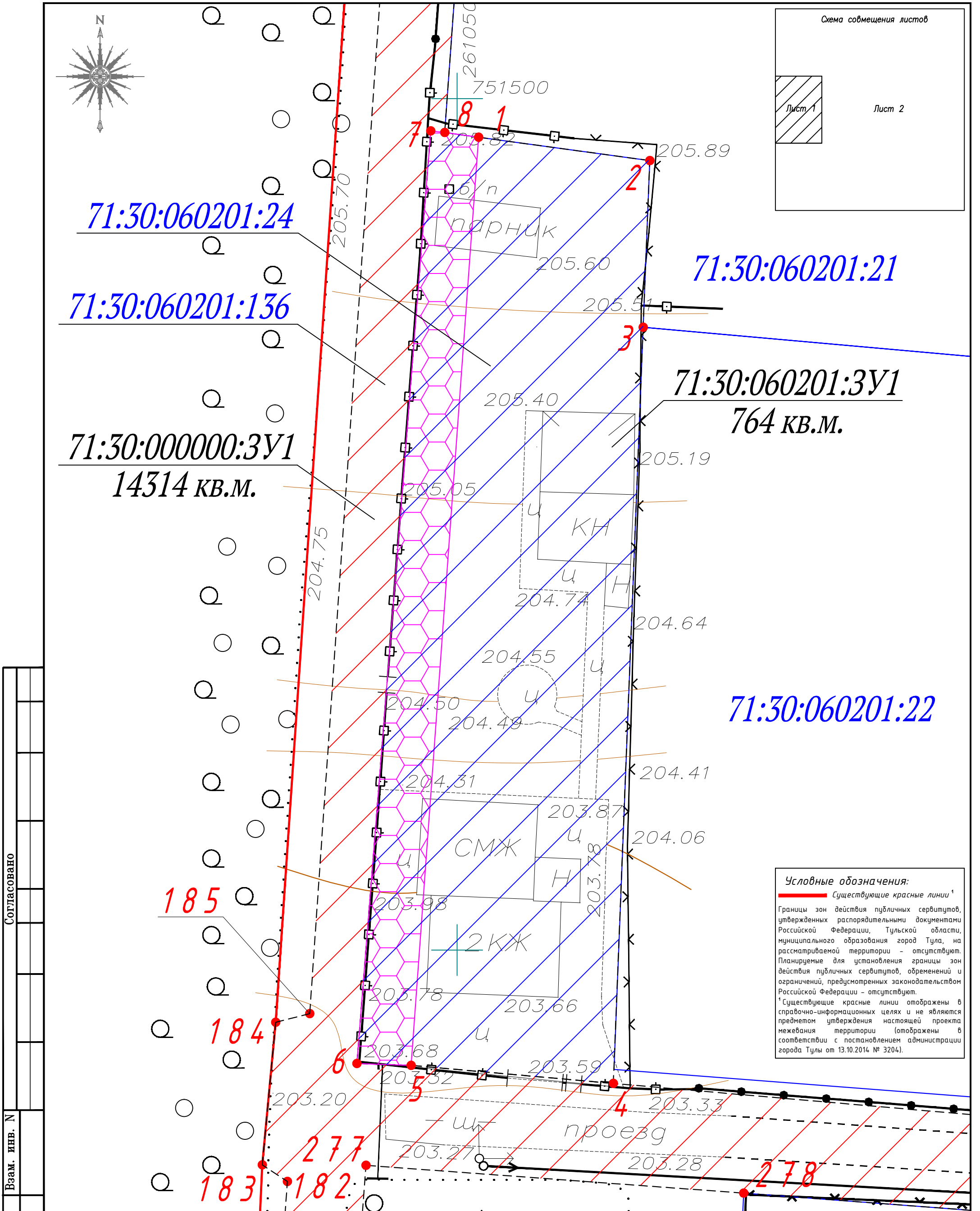
*Раздел 1*

*Проект межевания территории.  
Графическая часть.*



Инв. № подл.	Подп. и дата	Взам. инв. №							Лист
			Изм.	Кол.уч	Лист	№док.	Подп.	Дата	

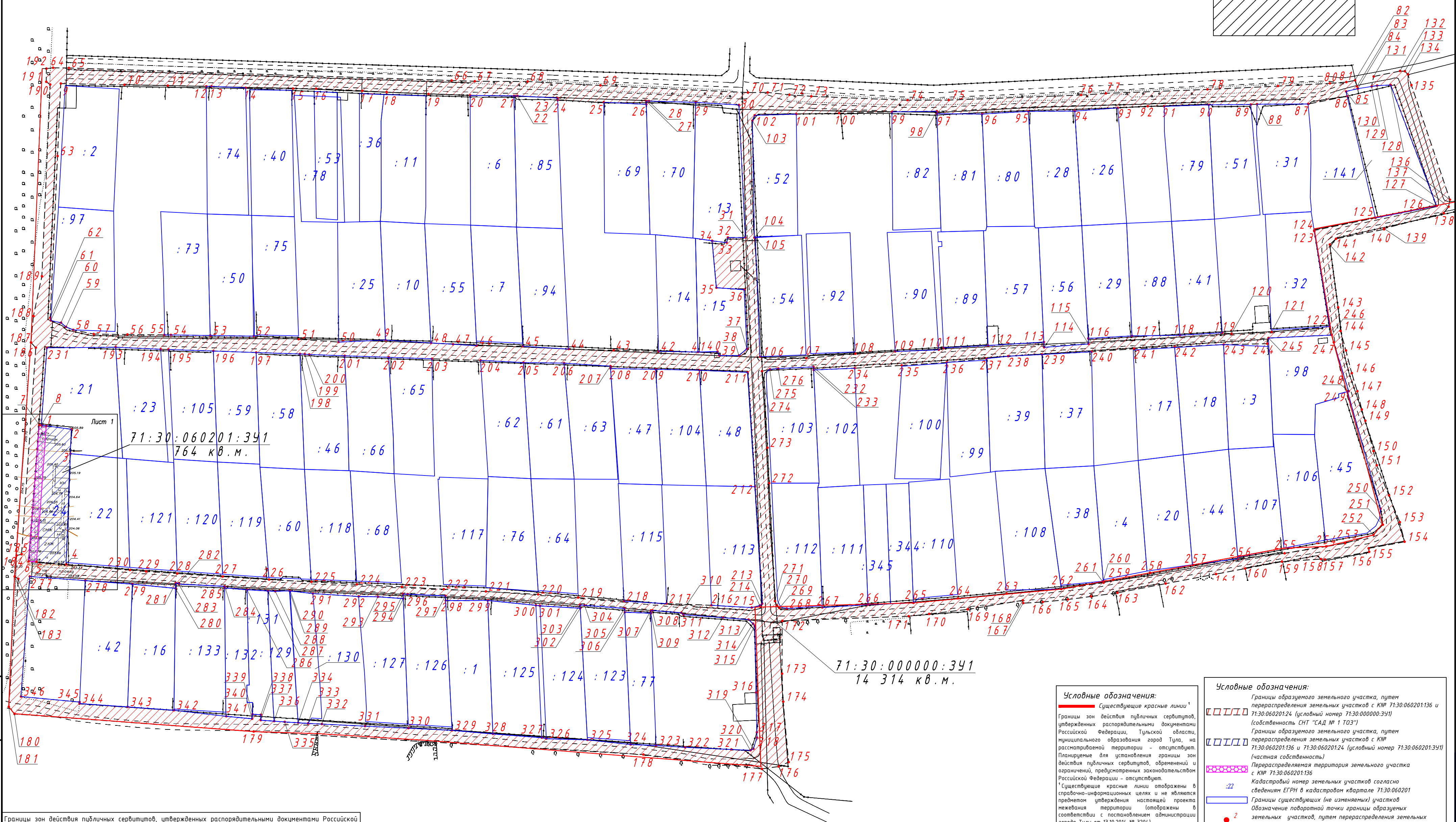
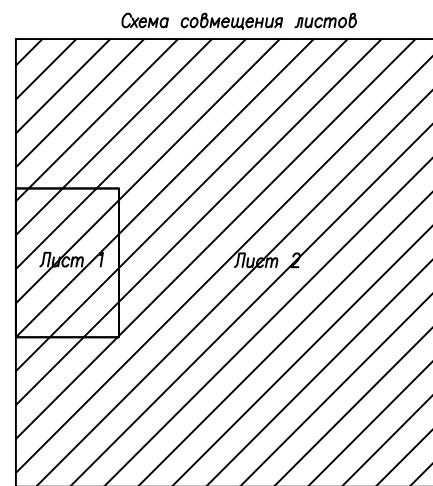

Проект межевания территории





Инв. N подл.	Подп. и дата	Взам. инв. N	Согласовано					

<div>Условные обозначения:</div> <div><div>Границы образуемого земельного участка, путем перераспределения земельных участков с КН<sup>1</sup> 71:30:060201:136 и 71:30:060201:24 (71:30:000000:3У1) (собственность СНТ "САД № 1 ТОЗ")</div><div>Границы образуемого земельного участка 71:30:060201:3У1, путем перераспределения земельных участков с КН<sup>1</sup> 71:30:060201:136 и 71:30:060201:24 (частная собственность)</div><div>Перераспределяемая территория земельного участка с КН<sup>1</sup> 71:30:060201:136</div><div>Кадастровый номер земельных участков согласно ЕГРН 71:30:060201:22</div><div>Границы существующих (не изменяемых) участков</div><div>Обозначение поворотной точки границы образуемых земельных участков, путем перераспределения земельных участков с КН<sup>1</sup> 71:30:060201:136 и 71:30:060201:24</div></div>							07/2022-ПМТ				
								Садоводческое некоммерческое товарищество «САД № 1 ТОЗ»			
								Чертеж межевания территории (Тульская область, г. Тула, Зареченский район, п. Горелки, Московское шоссе, 78)	Стадия	Лист	Листов
									П	1	2
								Проект межевания территории М 1:200	ИП Медведев А.В.		
	Изм.	Кол.уч	Лист	N док.	Подпись	Дата					
	Разработал	Соломатин П.С.				08.2022					
	Кад.инж.	Медведев А.В.				08.2022					



Границы зон действия публичных сервитутов, утвержденных распорядительными документами Российской Федерации, Тульской области, муниципального образования город Тула, на рассматриваемой территории - отсутствуют. Планируемые для установления границы зон действия публичных сервитутов, обременений и ограничений, предусмотренных законодательством Российской Федерации - отсутствуют. Установление, изменение, отмена красных линий настоящим проектом межевания не предусматривается. Согласно п. 1 ч. 2 ст. 43 Градостроительного кодекса РФ, подготовка проекта межевания территории осуществляется для определения местоположения границ образуемых земельных участков, в частности земельных участков с условными номерами 71:30:000000:341 и 71:30:060201:341 образуемых путем перераспределения земельных участков с кадастровыми номерами (КН) 71:30:060201:136 и 71:30:060201:24.

**Условные обозначения:**  
— Существующие красные линии<sup>1</sup>  
Границы зон действия публичных сервитутов, утвержденных распорядительными документами Российской Федерации, Тульской области, муниципального образования город Тула, на рассматриваемой территории - отсутствуют.  
Планируемые для установления границы зон действия публичных сервитутов, обременений и ограничений, предусмотренных законодательством Российской Федерации - отсутствуют.  
<sup>1</sup>Существующие красные линии отображены в справочно-информационных целях и не являются предметом утверждения настоящего проекта межевания территории (отображены в соответствии с постановлением администрации города Тулы от 13.10.2014, № 3204).

**Условные обозначения:**  
Границы образуемого земельного участка, путем перераспределения земельных участков с КН 71:30:060201:136 и 71:30:060201:24 (условный номер 71:30:000000:341) (собственность СНТ "САД № 1 ТОЗ")  
Границы образуемого земельного участка, путем перераспределения земельных участков с КН 71:30:060201:136 и 71:30:060201:24 (условный номер 71:30:060201:341) (частная собственность)  
Перераспределенная территория земельного участка с КН 71:30:060201:136  
Кадастровый номер земельных участков согласно сведениям ЕГРН в кадастровом квартале 71:30:060201  
Границы существующих (не изменяемых) участков  
Обозначение поворотной точки границы образуемых земельных участков, путем перераспределения земельных участков с КН 71:30:060201:136 и 71:30:060201:24

Кол.уч	Лист	№ док.	Подпись	Дата

Чертеж межевания территории

*Раздел 2*

*Пояснительная записка проекта межевания территории*

Инв. № подл.	Подп. и дата	Взам. инв. №							Лист
			Изм.	Кол.уч	Лист	№док.	Подп.	Дата	

Проект межевания территории

### Введение

Согласно ч. 3 ст. 11.3 Земельного кодекса, исключительно в соответствии с утвержденным проектом межевания территории осуществляется образование земельных участков из земельного участка, предоставленному садоводческому или огородническому некоммерческому товариществу, с учетом особенностей, предусмотренных Федеральным законом от 29 июля 2017 года № 217-ФЗ "О ведении гражданами садоводства и огородничества для собственных нужд и о внесении изменений в отдельные законодательные акты Российской Федерации".

Таким образом, согласно п. 1 ч. 2 ст. 43 Градостроительного кодекса РФ, настоящий проект межевания территории подготовлен для определения местоположения границ образуемых земельных участков, в частности земельных участков с условными номерами 71:30:000000:ЗУ1 и 71:30:060201:ЗУ1 образуемых путем перераспределения земельных участков с кадастровыми номерами (КН<sup>№</sup>) 71:30:060201:136 и 71:30:060201:24. Земельный участок с КН<sup>№</sup> 71:30:060201:24 предназначен для индивидуального жилищного строительства, а с КН<sup>№</sup> 71:30:060201:136 – для садоводства.

В соответствии с п. 5 ч. 1.1 ст. 45 Градостроительного кодекса РФ, решение о подготовке документации по планировке территории (проекте межевания территории) принимается самостоятельно садоводческим или огородническим товариществом в отношении земельного участка, предоставленного такому товариществу для ведения садоводства или огородничества. Настоящий проект межевания подготовлен на основании решения от 01.08.2022 о подготовке документации по планировке территории (проект межевания территории) СНТ «САД № 1 ТОЗ», выданного председателем данного садоводческого товарищества – Медведевым Михаилом Викторовичем, действующим на основании протокола от 18.05.2021 № 7 общего собрания членов садоводческого некоммерческого товарищества СНТ «САД № 1 ТОЗ».

На основании ст. 17 Федерального закона от 29.07.2017 № 217-ФЗ "О ведении гражданами садоводства и огородничества для собственных нужд и о внесении изменений в отдельные законодательные акты Российской Федерации" установлено, что к исключительной компетенции общего собрания членов товарищества относится одобрение проекта межевания территории, подготовленного в отношении территории садоводства, а также распределение образованных на основании утвержденной документации по планировке территории садовых земельных участков между членами товарищества с указанием условных номеров земельных участков (71:30:000000:ЗУ1 и 71:30:060201:ЗУ1) согласно утвержденному проекту межевания. Распределение земельных участков между членами товарищества осуществляется на основании решения общего собрания членов товарищества. С этой целью был составлен протокол общего собрания членов садоводческого некоммерческого товарищества СНТ «САД № 1 ТОЗ» от 21.01.2023 № 10, согласно которому, общее собрание членов СНТ «САД № 1 ТОЗ» одобряет настоящий проект межевания территории, а также распределяет земельный участок с условным номером 71:30:060201:ЗУ1 в пользу члена СНТ – Кузьмичева Бориса Николаевича, а участок с условным номером 71:30:000000:ЗУ1, в пользу СНТ «САД № 1 ТОЗ».

В качестве топографических материалов использована топографическая съемка М 1:500, составленная в августе 2022 года.

Изм.	Кол.уч.	Лист	№ док.	Подп.	Дата	Инв. № подл.	Подп. и дата	Взам. инв. №	<p>участков (71:30:000000:3У1 и 71:30:060201:3У1) согласно утвержденному проекту межевания. Распределение земельных участков между членами товарищества осуществляется на основании решения общего собрания членов товарищества. С этой целью был составлен протокол общего собрания членов садоводческого некоммерческого товарищества СНТ «САД № 1 ТОЗ» от 21.01.2023 № 10, согласно которому, общее собрание членов СНТ «САД № 1 ТОЗ» одобряет настоящий проект межевания территории, а также распределяет земельный участок с условным номером 71:30:060201:3У1 в пользу члена СНТ – Кузьмичева Бориса Николаевича, а участок с условным номером 71:30:000000:3У1, в пользу СНТ «САД № 1 ТОЗ».</p> <p>В качестве топографических материалов использована топографическая съемка М 1:500, составленная в августе 2022 года.</p>		
										Пояснительная записка проекта межевания территории	Лист
											2

Инв № подл	Подп. и дата	Взам. инв. №	Инв. № дубл.	Подп. и дата

Изм.	
Лист	
№ Докум.	
Подп.	
Дата	

1. Перечень образуемых земельных участков.

Таблица №1 – Перечень образуемых земельных участков

№	Условный номер образуемого земельного участка	Местоположение земельного участка	Сведения об отнесении образуемого земельного участка к определенной категории земель	Планируемый для установления вид разрешенного использования	Площадь, кв.м.	Сведения об отнесении (неотнесении) образуемого земельного участка к территории общего пользования	Способ образования земельного участка	Кадастровый номер земельного участка, из которого образуется земельный участок	Номера характерных точек образуемого участка	Сведения о земельном участке, в отношении которого предполагается резервирование и (или) изъятие для государственных или муниципальных нужд						Сведения о земельном участке, на котором линейный объект может быть размещен на условиях сервитута (публичного сервитута)
										Кадастровый номер земельного участка (ранее присвоенный государственный и учетный номер)	Местоположение земельного участка	Категория земель	Вид разрешенного использования / код (числовое обозначение)	Площадь земельного участка	Правообладатель / вид права	
1	2	3	4	5	6	7	8	9	10	11	12	13	14	15	16	17
1	71:30:000000:3У1	Тульская, область, г. Тула, Зареченский р-н, п. Горелки, Московское шоссе, 78, садоводческое некоммерческое товарищество «Сад №1 ТОЗ»	Земли населенных пунктов	Для садоводства	14314	-	Образование путем перераспределения земельных участков с КН <sup>№</sup> 71:30:060201:136 и 71:30:060201:24	71:30:060201:136 71:30:060201:24	9-63, 64-192, 193-231, 232-346	-	-	-	-	-	-	-
2	71:30:060201:3У1	Тульская, область, г. Тула, Зареченский р-н, п. Горелки, Московское шоссе, 78, садоводческое некоммерческое товарищество «Сад №1 ТОЗ», участок № 110а	Земли населенных пунктов	Для индивидуального жилищного строительства	764	-	Образование путем перераспределения земельных участков с КН <sup>№</sup> 71:30:060201:136 и 71:30:060201:24	71:30:060201:136 71:30:060201:24	1-8	-	-	-	-	-	-	-

В данном проекте межевания территории не определялось местоположение лесных участков, в связи с этим целевое назначение лесов и их количественные и качественные характеристики, отсутствуют.

Пояснительная записка проекта межевания территории



Перечень координат характерных точек образуемых земельных участков.  
Таблица №2 - Перечень координат характерных точек образуемых земельных участков

№ точки	X, м	Y, м	Длины линий, м	Дир. угол, м
71:30:060201:3У1				
1	751497,73	261051,26	10,14	97 45,8
2	751496,36	261061,31	9,80	182 16,9
3	751486,57	261060,92	44,43	182 15,4
4	751442,17	261059,17	11,92	275 06,2
5	751443,23	261047,30	3,18	271 58,9
6	751443,34	261044,12	54,93	4 31,3
7	751498,10	261048,45	0,82	96 15,8
8	751498,01	261049,27	2,01	98 00,5

Площадь кв.м.: 764

71:30:000000:3У1 (внутренняя граница)

9	751634,92	261057,06	25,49	91 12,8
10	751634,38	261082,54	17,37	90 57,4
11	751634,09	261099,91	15,44	91 02,3
12	751633,81	261115,35	2,09	90 49,3
13	751633,78	261117,44	13,69	92 25,7
14	751633,20	261131,12	18,98	90 54,3
15	751632,90	261150,10	9,21	90 00,0
16	751632,90	261159,31	18,49	92 45,5
17	751632,01	261177,78	9,83	93 12,5
18	751631,46	261187,59	16,77	92 29,7
19	751630,73	261204,34	16,70	91 57,4
20	751630,16	261221,03	17,57	90 35,2
21	751629,98	261238,60	1,36	90 25,3
22	751629,97	261239,96	16,08	93 06,0
23	751629,10	261256,02	0,85	177 18,3
24	751628,25	261256,06	18,50	92 38,0
25	751627,40	261274,54	17,09	92 39,0
26	751626,61	261291,61	1,29	358 13,4
27	751627,90	261291,57	1,01	90 34,0
28	751627,89	261292,58	18,78	91 31,6
29	751627,39	261311,35	17,35	93 30,1
30	751626,33	261328,67	53,18	177 13,8
31	751573,21	261331,24	6,98	269 50,1
32	751573,19	261324,26	2,08	194 46,3
33	751571,18	261323,73	5,85	276 52,2
34	751571,88	261317,92	18,88	174 44,5
35	751553,08	261319,65	11,18	93 54,0
36	751552,32	261330,80	23,68	177 20,2
37	751528,67	261331,90	4,28	229 27,4
38	751525,89	261328,65	7,88	270 08,7
39	751525,91	261320,77	1,72	336 42,8
40	751527,49	261320,09	7,80	268 45,1
41	751527,32	261312,29	15,80	270 56,6
42	751527,58	261296,49	18,03	271 25,8
43	751528,03	261278,47	18,04	271 25,8
44	751528,48	261260,44	18,35	273 33,8
45	751529,62	261242,13	18,48	270 40,9
46	751529,84	261223,65	9,53	273 36,6
47	751530,44	261214,14	8,82	273 30,7
48	751530,98	261205,34	18,26	273 32,8
49	751532,11	261187,11	18,81	267 37,4
50	751531,33	261168,32	16,00	273 58,7

Инв. № подл.	Подп. и дата	Взам. инв. №

Изм.	Кол.уч.	Лист	№ док.	Подп.	Дата

51	751532,44	261152,36	18,08	273 59,7
52	751533,70	261134,32	17,40	270 47,4
53	751533,94	261116,92	15,78	270 47,9
54	751534,16	261101,14	2,59	270 39,8
55	751534,19	261098,55	14,79	270 34,9
56	751534,34	261083,76	13,55	270 50,7
57	751534,54	261070,21	8,35	281 32,3
58	751536,21	261062,03	3,10	292 10,7
59	751537,38	261059,16	2,60	310 00,2
60	751539,05	261057,17	4,20	281 57,1
61	751539,92	261053,06	1,17	349 10,2
62	751541,07	261052,84	64,85	2 35,9
63	751605,85	261055,78	29,10	2 31,3

*(внешняя граница)*

64	751641,23	261053,97	6,35	90 32,5
65	751641,17	261060,32	153,33	91 53,0
66	751636,13	261213,57	9,29	91 47,3
67	751635,84	261222,86	21,18	90 17,9
68	751635,73	261244,04	29,19	93 03,8
69	751634,17	261273,19	59,12	92 46,4
70	751631,31	261332,24	7,93	89 29,7
71	751631,38	261340,17	8,77	96 24,7
72	751630,40	261348,89	8,78	93 51,2
73	751629,81	261357,65	38,58	92 20,8
74	751628,23	261396,20	16,48	89 45,4
75	751628,30	261412,68	53,08	87 49,8
76	751630,31	261465,72	9,92	86 07,7
77	751630,98	261475,62	40,73	87 45,8
78	751632,57	261516,32	28,28	87 18,3
79	751633,90	261544,57	20,83	86 58,4
80	751635,00	261565,37	6,61	85 50,0
81	751635,48	261571,96	3,54	78 16,7
82	751636,20	261575,43	2,54	161 25,4
83	751633,79	261576,24	0,98	160 16,0
84	751632,87	261576,57	4,86	256 54,5
85	751631,77	261571,84	1,98	167 09,4
86	751629,84	261572,28	15,94	258 42,7
87	751626,72	261556,65	20,49	269 48,3
88	751626,65	261536,16	2,44	266 57,0
89	751626,52	261533,72	16,88	269 35,6
90	751626,40	261516,84	17,81	268 00,3
91	751625,78	261499,04	6,66	270 15,5
92	751625,81	261492,38	11,96	266 55,9
93	751625,17	261480,44	17,29	265 45,2
94	751623,89	261463,20	18,60	269 41,5
95	751623,79	261444,60	18,55	266 34,2
96	751622,68	261426,08	18,12	270 26,6
97	751622,82	261407,96	1,00	357 42,6
98	751623,82	261407,92	17,99	269 10,3
99	751623,56	261389,93	21,15	268 38,7
100	751623,06	261368,79	17,12	268 37,7
101	751622,65	261351,67	16,70	268 21,2
102	751622,17	261334,98	2,31	203 27,5
103	751620,05	261334,06	46,90	179 00,6
104	751573,16	261334,87	0,37	94 38,1
105	751573,13	261335,24	47,69	177 45,9
106	751525,48	261337,10	18,53	92 00,6

Ив. № подл.	Подп. и дата	Взам. инв. №

Изм.	Кол.уч.	Лист	№ док.	Подп.	Дата

Пояснительная записка проекта межевания территории

Лист

5

107	751524,83	261355,62	19,78	84 43,3
108	751526,65	261375,32	15,96	86 43,8
109	751527,56	261391,25	17,45	87 51,9
110	751528,21	261408,69	2,14	67 60,0
111	751529,01	261410,67	17,82	87 00,6
112	751529,94	261428,47	22,38	86 31,0
113	751531,30	261450,81	2,10	177 16,4
114	751529,20	261450,91	17,84	85 35,8
115	751530,57	261468,70	2,20	357 08,3
116	751532,77	261468,59	17,56	86 40,2
117	751533,79	261486,12	19,18	89 13,4
118	751534,05	261505,30	16,99	86 39,6
119	751535,04	261522,26	3,71	96 11,2
120	751534,64	261525,95	16,05	87 25,7
121	751535,36	261541,98	23,40	84 39,3
122	751537,54	261565,28	38,69	350 50,4
123	751575,74	261559,12	0,32	351 07,2
124	751576,06	261559,07	25,04	78 26,1
125	751581,08	261583,60	19,59	79 03,1
126	751584,80	261602,83	5,40	79 00,1
127	751585,83	261608,13	51,90	339 10,6
128	751634,34	261589,68	5,40	267 07,9
129	751634,07	261584,29	2,22	261 28,2
130	751633,74	261582,09	4,08	11 10,3
131	751637,74	261582,88	10,80	78 18,3
132	751639,93	261593,46	1,90	92 42,7
133	751639,84	261595,36	1,72	133 49,3
134	751638,65	261596,60	4,59	161 50,5
135	751634,29	261598,03	48,44	161 26,3
136	751588,37	261613,45	2,88	190 24,7
137	751585,54	261612,93	3,23	217 49,7
138	751582,99	261610,95	24,68	255 29,8
139	751576,81	261587,06	0,31	178 09,1
140	751576,50	261587,07	19,67	258 48,3
141	751572,68	261567,77	3,37	226 33,7
142	751570,36	261565,32	25,36	172 25,9
143	751545,22	261568,66	9,55	174 03,0
144	751535,72	261569,65	8,09	164 35,4
145	751527,92	261571,80	9,35	165 34,7
146	751518,86	261574,13	7,57	162 57,2
147	751511,62	261576,35	7,55	166 16,6
148	751504,29	261578,14	4,73	162 40,5
149	751499,77	261579,55	12,57	164 58,1
150	751487,63	261582,81	5,82	167 05,2
151	751481,96	261584,11	13,11	157 54,9
152	751469,81	261589,04	11,53	157 57,0
153	751459,12	261593,37	8,09	166 12,2
154	751451,26	261595,30	14,64	259 41,3
155	751448,64	261580,90	1,41	171 52,2
156	751447,24	261581,10	17,99	260 08,4
157	751444,16	261563,38	1,61	276 03,9
158	751444,33	261561,78	15,67	266 16,1
159	751443,31	261546,14	14,99	259 16,5
160	751440,52	261531,41	11,87	259 16,1
161	751438,31	261519,75	20,53	259 18,2
162	751434,50	261499,58	19,67	259 11,2
163	751430,81	261480,26	10,63	262 03,2

Ив. № подл.	Подп. и дата	Взам. инв. №

Изм.	Кол.уч.	Лист	№ док.	Подп.	Дата

Пояснительная записка проекта межевания территории

Лист

6



164	751429,34	261469,73	9,40	262 43,4
165	751428,15	261460,41	10,10	264 12,3
166	751427,13	261450,36	7,85	266 38,5
167	751426,67	261442,52	1,14	350 57,0
168	751427,80	261442,34	22,32	260 38,3
169	751424,17	261420,32	15,56	263 16,9
170	751422,35	261404,87	8,26	263 40,5
171	751421,44	261396,66	50,67	267 53,8
172	751419,58	261346,02	21,19	180 13,0
173	751398,39	261345,94	11,23	177 36,1
174	751387,17	261346,41	24,31	174 51,3
175	751362,96	261348,59	4,41	246 27,6
176	751361,20	261344,55	6,77	261 45,7
177	751360,23	261337,85	47,82	276 56,5
178	751366,01	261290,38	156,32	273 22,4
179	751375,21	261134,33	96,06	274 12,5
180	751382,26	261038,53	3,68	321 04,3
181	751385,12	261036,22	51,43	4 15,6
182	751436,41	261040,04	1,78	303 30,7
183	751437,39	261038,56	8,41	5 23,5
184	751445,76	261039,35	2,06	75 41,7
185	751446,27	261041,35	83,00	3 57,5
186	751529,07	261047,08	2,86	316 25,1
187	751531,14	261045,11	10,65	5 26,6
188	751541,74	261046,12	16,30	11 57,9
189	751557,69	261049,50	76,92	2 29,3
190	751634,54	261052,84	1,93	304 01,2
191	751635,62	261051,24	5,26	0 39,2
192	751640,88	261051,30	2,69	82 31,9

*(внутренняя граница)*

193	751529,25	261079,05	18,07	92 38,0
194	751528,42	261097,10	3,10	91 50,9
195	751528,32	261100,20	18,00	91 52,7
196	751527,73	261118,19	17,13	92 00,4
197	751527,13	261135,31	17,58	91 57,4
198	751526,53	261152,88	1,91	91 48,0
199	751526,47	261154,79	1,82	94 25,4
200	751526,33	261156,60	14,16	92 03,9
201	751525,82	261170,75	17,70	92 02,4
202	751525,19	261188,44	17,32	91 55,1
203	751524,61	261205,75	19,45	91 51,4
204	751523,98	261225,19	17,16	92 56,3
205	751523,10	261242,33	16,30	90 46,4
206	751522,88	261258,63	18,62	93 47,2
207	751521,65	261277,21	0,94	176 20,9
208	751520,71	261277,27	18,08	91 02,7
209	751520,38	261295,35	17,51	91 14,6
210	751520,00	261312,86	19,28	92 26,3
211	751519,18	261332,12	45,90	176 17,4
212	751473,38	261335,09	46,99	176 29,9
213	751426,48	261337,96	1,23	228 38,3
214	751425,67	261337,04	3,34	256 30,3
215	751424,89	261333,79	16,16	273 20,1
216	751425,83	261317,66	18,04	272 07,7
217	751426,50	261299,63	17,00	273 12,2
218	751427,45	261282,66	18,41	274 34,8
219	751428,92	261264,31	16,12	274 33,2

Ив. № подл.	Подп. и дата	Взам. инв. №

Изм.	Кол.уч.	Лист	№ док.	Подп.	Дата

Пояснительная записка проекта межевания территории

Лист

7

220	751430,20	261248,24	20,94	273 08,9
221	751431,35	261227,33	16,90	273 07,3
222	751432,27	261210,46	16,82	273 10,2
223	751433,20	261193,67	18,05	273 08,7
224	751434,19	261175,65	18,22	273 08,8
225	751435,19	261157,46	17,02	273 08,0
226	751436,12	261140,47	18,59	273 45,8
227	751437,34	261121,92	18,26	273 48,0
228	751438,55	261103,70	12,53	273 45,2
229	751439,37	261091,20	6,51	275 01,6
230	751439,94	261084,72	25,65	274 59,3
4	751442,17	261059,17	11,92	275 06,2
5	751443,23	261047,30	3,18	271 58,9
6	751443,34	261044,12	54,93	4 31,3
7	751498,10	261048,45	0,82	96 15,8
8	751498,01	261049,27	31,09	4 09,0
231	751529,02	261051,52	27,53	89 31,3

**(внутренняя граница)**

232	751521,34	261358,53	1,18	177 05,3
233	751520,16	261358,59	16,48	87 40,2
234	751520,83	261375,06	18,84	86 35,5
235	751521,95	261393,87	18,09	86 08,0
236	751523,17	261411,92	15,93	84 31,5
237	751524,69	261427,78	8,76	83 38,7
238	751525,66	261436,49	13,58	87 05,2
239	751526,35	261450,05	19,90	86 55,1
240	751527,42	261469,92	17,00	85 59,2
241	751528,61	261486,88	16,33	87 17,8
242	751529,38	261503,19	19,60	87 18,6
243	751530,30	261522,77	17,51	88 47,4
244	751530,67	261540,28	2,31	12 28,5
245	751532,93	261540,78	25,36	87 18,6
246	751534,12	261566,11	3,03	164 40,7
247	751531,20	261566,91	20,49	163 00,4
248	751511,60	261572,90	0,45	251 57,9
249	751511,46	261572,47	48,78	164 18,0
250	751464,50	261585,67	6,45	171 59,0
251	751458,11	261586,57	5,56	222 35,6
252	751454,02	261582,81	11,84	253 34,2
253	751450,67	261571,45	7,69	260 20,5
254	751449,38	261563,87	16,88	260 37,3
255	751446,63	261547,22	18,82	263 28,3
256	751444,49	261528,52	18,15	261 59,2
257	751441,96	261510,55	17,52	259 42,6
258	751438,83	261493,31	14,96	259 33,7
259	751436,12	261478,60	4,01	261 49,8
260	751435,55	261474,63	0,69	174 12,4
261	751434,86	261474,70	17,13	261 24,4
262	751432,30	261457,76	21,92	265 23,7
263	751430,54	261435,91	19,61	264 14,0
264	751428,57	261416,40	17,94	264 14,5
265	751426,77	261398,55	18,20	267 47,8
266	751426,07	261380,36	18,32	266 25,9
267	751424,93	261362,08	14,27	268 14,0
268	751424,49	261347,82	2,87	275 35,5
269	751424,77	261344,96	1,43	312 43,9
270	751425,74	261343,91	1,95	334 29,2

Ив. № подл.	Подп. и дата	Взам. инв. №

Изм.	Кол.уч.	Лист	№ док.	Подп.	Дата

Пояснительная записка проекта межевания территории

Лист

8

271	751427,50	261343,07	47,32	357 15,0
272	751474,77	261340,80	14,22	357 15,5
273	751488,97	261340,12	30,74	355 48,2
274	751519,63	261337,87	3,30	76 40,8
275	751520,39	261341,08	3,35	84 20,4
276	751520,72	261344,41	14,13	87 29,1

**(внутренняя граница)**

277	751437,36	261044,65	22,23	94 12,3
278	751435,73	261066,82	18,95	94 19,6
279	751434,30	261085,72	17,39	95 30,6
280	751432,63	261103,03	2,10	0 49,1
281	751434,73	261103,06	1,35	92 07,3
282	751434,68	261104,41	0,39	182 56,1
283	751434,29	261104,39	18,32	92 41,4
284	751433,43	261122,69	0,66	179 07,9
285	751432,77	261122,70	9,02	94 42,3
286	751432,03	261131,69	8,33	93 05,8
287	751431,58	261140,01	2,94	93 06,9
288	751431,42	261142,95	5,72	87 53,8
289	751431,63	261148,67	0,26	100 53,1
290	751431,58	261148,93	9,17	96 41,9
291	751430,51	261158,04	18,33	93 35,9
292	751429,36	261176,33	7,77	90 48,7
293	751429,25	261184,10	10,17	94 17,2
294	751428,49	261194,24	1,84	357 49,3
295	751430,33	261194,17	1,73	92 19,0
296	751430,26	261195,90	15,22	92 31,3
297	751429,59	261211,11	1,86	177 13,8
298	751427,73	261211,20	16,85	89 58,0
299	751427,74	261228,05	19,42	95 38,6
300	751425,83	261247,38	1,66	98 40,0
301	751425,58	261249,02	16,14	93 20,4
302	751424,64	261265,13	1,30	356 55,1
303	751425,94	261265,06	1,81	94 26,8
304	751425,80	261266,86	16,08	94 27,5
305	751424,55	261282,89	1,51	177 20,7
306	751423,04	261282,96	10,52	92 07,5
307	751422,65	261293,47	1,09	357 53,9
308	751423,74	261293,43	0,53	93 14,4
309	751423,71	261293,96	11,66	94 25,5
310	751422,81	261305,59	1,10	132 47,8
311	751422,06	261306,40	15,90	94 15,3
312	751420,88	261322,26	10,29	94 17,5
313	751420,11	261332,52	2,47	132 12,7
314	751418,45	261334,35	1,09	142 48,9
315	751417,58	261335,01	26,75	178 50,6
316	751390,84	261335,55	15,94	178 51,0
317	751374,90	261335,87	2,12	178 55,1
318	751372,78	261335,91	4,70	198 05,3
319	751368,31	261334,45	1,32	242 27,8
320	751367,70	261333,28	7,67	272 37,0
321	751368,05	261325,62	18,56	272 39,3
322	751368,91	261307,08	11,62	273 36,1
323	751369,64	261295,48	10,17	272 08,5
324	751370,02	261285,32	17,42	276 09,7
325	751371,89	261268,00	16,50	271 40,0
326	751372,37	261251,51	1,83	282 35,8

Ив. № подл.	Подп. и дата	Взам. инв. №

Изм.	Кол.уч.	Лист	№ док.	Подп.	Дата

Пояснительная записка проекта межевания территории

Лист

9

327	751372,77	261249,72	19,63	274 26,5
328	751374,29	261230,15	16,42	274 57,6
329	751375,71	261213,79	17,52	272 44,9
330	751376,55	261196,29	17,42	272 45,8
331	751377,39	261178,89	17,31	272 44,9
332	751378,22	261161,60	5,53	272 48,0
333	751378,49	261156,08	3,97	273 45,4
334	751378,75	261152,12	5,37	273 37,8
335	751379,09	261146,76	4,26	274 10,3
336	751379,40	261142,51	5,38	273 56,5
337	751379,77	261137,14	2,15	2 39,8
338	751381,92	261137,24	3,41	273 52,2
339	751382,15	261133,84	1,81	184 45,8
340	751380,35	261133,69	10,43	275 23,6
341	751381,33	261123,31	21,06	276 39,2
342	751383,77	261102,39	18,61	274 02,2
343	751385,08	261083,83	19,27	273 59,3
344	751386,42	261064,61	0,61	0 56,4
345	751387,03	261064,62	23,61	275 25,2
346	751389,26	261041,12	48,23	4 11,8

Площадь всего кв.м.: 14314

**3. Сведения о границах территории, применительно к которой осуществляется подготовка проекта межевания, содержащие перечень координат характерных точек таких границ в системе координат, используемой для ведения Единого государственного реестра недвижимости.**

Координаты характерных точек границ территории, применительно к которой осуществляется подготовка проекта межевания, определяются в соответствии с требованиями к точности определения координат характерных точек границ, установленных в соответствии с Градостроительным кодексом Российской Федерации.

Нумерация поворотных точек границы территории, в отношении которой осуществляется подготовка проекта межевания, представлена в графической части материалов по обоснованию проекта межевания территории (см. чертеж материалов по обоснованию проекта межевания территории).

Расчёт произведен аналитическим способом с использованием компьютерной программы «Trimble Geomatics Office» с применением алгоритма вычисления площади по координатам вершин поворотных точек. Координаты характерных точек границ территории, в отношении которой утвержден проект межевания, определялись в соответствии с требованиями к точности определения координат характерных точек границ территориальных зон (точность – 0,01 м).

**Таблица №3 - Ведомость координат поворотных точек границ территории, в отношении которой осуществляется подготовка проекта межевания**

№ точки	X, м	Y, м	Длины линий, м	Дир. угол, м
<b>(внутренняя граница)</b>				
9	751634,92	261057,06	25,49	91 12,8
10	751634,38	261082,54	17,37	90 57,4
11	751634,09	261099,91	15,44	91 02,3
12	751633,81	261115,35	2,09	90 49,3
13	751633,78	261117,44	13,69	92 25,7
14	751633,20	261131,12	18,98	90 54,3
15	751632,90	261150,10	9,21	90 00,0
16	751632,90	261159,31	18,49	92 45,5

Ив. № подл.	Взам. инв. №						Подп. и дата	Ив. № подл.	Пояснительная записка проекта межевания территории						Лист
									10						
	Изм.	Кол.уч.	Лист	№ док.	Подп.	Дата									

17	751632,01	261177,78	9,83	93 12,5
18	751631,46	261187,59	16,77	92 29,7
19	751630,73	261204,34	16,70	91 57,4
20	751630,16	261221,03	17,57	90 35,2
21	751629,98	261238,60	1,36	90 25,3
22	751629,97	261239,96	16,08	93 06,0
23	751629,10	261256,02	0,85	177 18,3
24	751628,25	261256,06	18,50	92 38,0
25	751627,40	261274,54	17,09	92 39,0
26	751626,61	261291,61	1,29	358 13,4
27	751627,90	261291,57	1,01	90 34,0
28	751627,89	261292,58	18,78	91 31,6
29	751627,39	261311,35	17,35	93 30,1
30	751626,33	261328,67	53,18	177 13,8
31	751573,21	261331,24	6,98	269 50,1
32	751573,19	261324,26	2,08	194 46,3
33	751571,18	261323,73	5,85	276 52,2
34	751571,88	261317,92	18,88	174 44,5
35	751553,08	261319,65	11,18	93 54,0
36	751552,32	261330,80	23,68	177 20,2
37	751528,67	261331,90	4,28	229 27,4
38	751525,89	261328,65	7,88	270 08,7
39	751525,91	261320,77	1,72	336 42,8
40	751527,49	261320,09	7,80	268 45,1
41	751527,32	261312,29	15,80	270 56,6
42	751527,58	261296,49	18,03	271 25,8
43	751528,03	261278,47	18,04	271 25,8
44	751528,48	261260,44	18,35	273 33,8
45	751529,62	261242,13	18,48	270 40,9
46	751529,84	261223,65	9,53	273 36,6
47	751530,44	261214,14	8,82	273 30,7
48	751530,98	261205,34	18,26	273 32,8
49	751532,11	261187,11	18,81	267 37,4
50	751531,33	261168,32	16,00	273 58,7
51	751532,44	261152,36	18,08	273 59,7
52	751533,70	261134,32	17,40	270 47,4
53	751533,94	261116,92	15,78	270 47,9
54	751534,16	261101,14	2,59	270 39,8
55	751534,19	261098,55	14,79	270 34,9
56	751534,34	261083,76	13,55	270 50,7
57	751534,54	261070,21	8,35	281 32,3
58	751536,21	261062,03	3,10	292 10,7
59	751537,38	261059,16	2,60	310 00,2
60	751539,05	261057,17	4,20	281 57,1
61	751539,92	261053,06	1,17	349 10,2
62	751541,07	261052,84	64,85	2 35,9
63	751605,85	261055,78	29,10	2 31,3

(внешняя граница)

64	751641,23	261053,97	6,35	90 32,5
65	751641,17	261060,32	153,33	91 53,0
66	751636,13	261213,57	9,29	91 47,3
67	751635,84	261222,86	21,18	90 17,9
68	751635,73	261244,04	29,19	93 03,8
69	751634,17	261273,19	59,12	92 46,4
70	751631,31	261332,24	7,93	89 29,7
71	751631,38	261340,17	8,77	96 24,7
72	751630,40	261348,89	8,78	93 51,2

Взам. инв. №

Подп. и дата

Инв. № подл.

Изм.	Кол.уч.	Лист	№ док.	Подп.	Дата

Пояснительная записка проекта межевания территории

Лист

11

73	751629,81	261357,65	38,58	92 20,8
74	751628,23	261396,20	16,48	89 45,4
75	751628,30	261412,68	53,08	87 49,8
76	751630,31	261465,72	9,92	86 07,7
77	751630,98	261475,62	40,73	87 45,8
78	751632,57	261516,32	28,28	87 18,3
79	751633,90	261544,57	20,83	86 58,4
80	751635,00	261565,37	6,61	85 50,0
81	751635,48	261571,96	3,54	78 16,7
82	751636,20	261575,43	2,54	161 25,4
83	751633,79	261576,24	0,98	160 16,0
84	751632,87	261576,57	4,86	256 54,5
85	751631,77	261571,84	1,98	167 09,4
86	751629,84	261572,28	15,94	258 42,7
87	751626,72	261556,65	20,49	269 48,3
88	751626,65	261536,16	2,44	266 57,0
89	751626,52	261533,72	16,88	269 35,6
90	751626,40	261516,84	17,81	268 00,3
91	751625,78	261499,04	6,66	270 15,5
92	751625,81	261492,38	11,96	266 55,9
93	751625,17	261480,44	17,29	265 45,2
94	751623,89	261463,20	18,60	269 41,5
95	751623,79	261444,60	18,55	266 34,2
96	751622,68	261426,08	18,12	270 26,6
97	751622,82	261407,96	1,00	357 42,6
98	751623,82	261407,92	17,99	269 10,3
99	751623,56	261389,93	21,15	268 38,7
100	751623,06	261368,79	17,12	268 37,7
101	751622,65	261351,67	16,70	268 21,2
102	751622,17	261334,98	2,31	203 27,5
103	751620,05	261334,06	46,90	179 00,6
104	751573,16	261334,87	0,37	94 38,1
105	751573,13	261335,24	47,69	177 45,9
106	751525,48	261337,10	18,53	92 00,6
107	751524,83	261355,62	19,78	84 43,3
108	751526,65	261375,32	15,96	86 43,8
109	751527,56	261391,25	17,45	87 51,9
110	751528,21	261408,69	2,14	67 60,0
111	751529,01	261410,67	17,82	87 00,6
112	751529,94	261428,47	22,38	86 31,0
113	751531,30	261450,81	2,10	177 16,4
114	751529,20	261450,91	17,84	85 35,8
115	751530,57	261468,70	2,20	357 08,3
116	751532,77	261468,59	17,56	86 40,2
117	751533,79	261486,12	19,18	89 13,4
118	751534,05	261505,30	16,99	86 39,6
119	751535,04	261522,26	3,71	96 11,2
120	751534,64	261525,95	16,05	87 25,7
121	751535,36	261541,98	23,40	84 39,3
122	751537,54	261565,28	38,69	350 50,4
123	751575,74	261559,12	0,32	351 07,2
124	751576,06	261559,07	25,04	78 26,1
125	751581,08	261583,60	19,59	79 03,1
126	751584,80	261602,83	5,40	79 00,1
127	751585,83	261608,13	51,90	339 10,6
128	751634,34	261589,68	5,40	267 07,9
129	751634,07	261584,29	2,22	261 28,2

Взам. инв. №

Подп. и дата

Инв. № подл.

Изм.	Кол.уч.	Лист	№ док.	Подп.	Дата

Пояснительная записка проекта межевания территории

Лист

12

130	751633,74	261582,09	4,08	11 10,3
131	751637,74	261582,88	10,80	78 18,3
132	751639,93	261593,46	1,90	92 42,7
133	751639,84	261595,36	1,72	133 49,3
134	751638,65	261596,60	4,59	161 50,5
135	751634,29	261598,03	48,44	161 26,3
136	751588,37	261613,45	2,88	190 24,7
137	751585,54	261612,93	3,23	217 49,7
138	751582,99	261610,95	24,68	255 29,8
139	751576,81	261587,06	0,31	178 09,1
140	751576,50	261587,07	19,67	258 48,3
141	751572,68	261567,77	3,37	226 33,7
142	751570,36	261565,32	25,36	172 25,9
143	751545,22	261568,66	9,55	174 03,0
144	751535,72	261569,65	8,09	164 35,4
145	751527,92	261571,80	9,35	165 34,7
146	751518,86	261574,13	7,57	162 57,2
147	751511,62	261576,35	7,55	166 16,6
148	751504,29	261578,14	4,73	162 40,5
149	751499,77	261579,55	12,57	164 58,1
150	751487,63	261582,81	5,82	167 05,2
151	751481,96	261584,11	13,11	157 54,9
152	751469,81	261589,04	11,53	157 57,0
153	751459,12	261593,37	8,09	166 12,2
154	751451,26	261595,30	14,64	259 41,3
155	751448,64	261580,90	1,41	171 52,2
156	751447,24	261581,10	17,99	260 08,4
157	751444,16	261563,38	1,61	276 03,9
158	751444,33	261561,78	15,67	266 16,1
159	751443,31	261546,14	14,99	259 16,5
160	751440,52	261531,41	11,87	259 16,1
161	751438,31	261519,75	20,53	259 18,2
162	751434,50	261499,58	19,67	259 11,2
163	751430,81	261480,26	10,63	262 03,2
164	751429,34	261469,73	9,40	262 43,4
165	751428,15	261460,41	10,10	264 12,3
166	751427,13	261450,36	7,85	266 38,5
167	751426,67	261442,52	1,14	350 57,0
168	751427,80	261442,34	22,32	260 38,3
169	751424,17	261420,32	15,56	263 16,9
170	751422,35	261404,87	8,26	263 40,5
171	751421,44	261396,66	50,67	267 53,8
172	751419,58	261346,02	21,19	180 13,0
173	751398,39	261345,94	11,23	177 36,1
174	751387,17	261346,41	24,31	174 51,3
175	751362,96	261348,59	4,41	246 27,6
176	751361,20	261344,55	6,77	261 45,7
177	751360,23	261337,85	47,82	276 56,5
178	751366,01	261290,38	156,32	273 22,4
179	751375,21	261134,33	96,06	274 12,5
180	751382,26	261038,53	3,68	321 04,3
181	751385,12	261036,22	51,43	4 15,6
182	751436,41	261040,04	1,78	303 30,7
183	751437,39	261038,56	8,41	5 23,5
184	751445,76	261039,35	2,06	75 41,7
185	751446,27	261041,35	83,00	3 57,5
186	751529,07	261047,08	2,86	316 25,1

Взам. инв. №

Подп. и дата

Инв. № подл.

Изм.	Кол.уч.	Лист	№ док.	Подп.	Дата

Пояснительная записка проекта межевания территории

Лист

13

187	751531,14	261045,11	10,65	5 26,6
188	751541,74	261046,12	16,30	11 57,9
189	751557,69	261049,50	76,92	2 29,3
190	751634,54	261052,84	1,93	304 01,2
191	751635,62	261051,24	5,26	0 39,2
192	751640,88	261051,30	2,69	82 31,9

**(внутренняя граница)**

193	751529,25	261079,05	18,07	92 38,0
194	751528,42	261097,10	3,10	91 50,9
195	751528,32	261100,20	18,00	91 52,7
196	751527,73	261118,19	17,13	92 00,4
197	751527,13	261135,31	17,58	91 57,4
198	751526,53	261152,88	1,91	91 48,0
199	751526,47	261154,79	1,82	94 25,4
200	751526,33	261156,60	14,16	92 03,9
201	751525,82	261170,75	17,70	92 02,4
202	751525,19	261188,44	17,32	91 55,1
203	751524,61	261205,75	19,45	91 51,4
204	751523,98	261225,19	17,16	92 56,3
205	751523,10	261242,33	16,30	90 46,4
206	751522,88	261258,63	18,62	93 47,2
207	751521,65	261277,21	0,94	176 20,9
208	751520,71	261277,27	18,08	91 02,7
209	751520,38	261295,35	17,51	91 14,6
210	751520,00	261312,86	19,28	92 26,3
211	751519,18	261332,12	45,90	176 17,4
212	751473,38	261335,09	46,99	176 29,9
213	751426,48	261337,96	1,23	228 38,3
214	751425,67	261337,04	3,34	256 30,3
215	751424,89	261333,79	16,16	273 20,1
216	751425,83	261317,66	18,04	272 07,7
217	751426,50	261299,63	17,00	273 12,2
218	751427,45	261282,66	18,41	274 34,8
219	751428,92	261264,31	16,12	274 33,2
220	751430,20	261248,24	20,94	273 08,9
221	751431,35	261227,33	16,90	273 07,3
222	751432,27	261210,46	16,82	273 10,2
223	751433,20	261193,67	18,05	273 08,7
224	751434,19	261175,65	18,22	273 08,8
225	751435,19	261157,46	17,02	273 08,0
226	751436,12	261140,47	18,59	273 45,8
227	751437,34	261121,92	18,26	273 48,0
228	751438,55	261103,70	12,53	273 45,2
229	751439,37	261091,20	6,51	275 01,6
230	751439,94	261084,72	25,65	274 59,3
4	751442,17	261059,17	44,43	2 15,4
3	751486,57	261060,92	9,80	2 16,9
2	751496,36	261061,31	10,14	277 45,8
1	751497,73	261051,26	2,01	278 00,5
8	751498,01	261049,27	31,09	4 09,0
231	751529,02	261051,52	27,53	89 31,3

**(внутренняя граница)**

232	751521,34	261358,53	1,18	177 05,3
233	751520,16	261358,59	16,48	87 40,2
234	751520,83	261375,06	18,84	86 35,5
235	751521,95	261393,87	18,09	86 08,0

Взам. инв. №

Подп. и дата

Инв. № подл.

Изм.	Кол.уч.	Лист	№ док.	Подп.	Дата

Пояснительная записка проекта межевания территории

Лист

14



236	751523,17	261411,92	15,93	84 31,5
237	751524,69	261427,78	8,76	83 38,7
238	751525,66	261436,49	13,58	87 05,2
239	751526,35	261450,05	19,90	86 55,1
240	751527,42	261469,92	17,00	85 59,2
241	751528,61	261486,88	16,33	87 17,8
242	751529,38	261503,19	19,60	87 18,6
243	751530,30	261522,77	17,51	88 47,4
244	751530,67	261540,28	2,31	12 28,5
245	751532,93	261540,78	25,36	87 18,6
246	751534,12	261566,11	3,03	164 40,7
247	751531,20	261566,91	20,49	163 00,4
248	751511,60	261572,90	0,45	251 57,9
249	751511,46	261572,47	48,78	164 18,0
250	751464,50	261585,67	6,45	171 59,0
251	751458,11	261586,57	5,56	222 35,6
252	751454,02	261582,81	11,84	253 34,2
253	751450,67	261571,45	7,69	260 20,5
254	751449,38	261563,87	16,88	260 37,3
255	751446,63	261547,22	18,82	263 28,3
256	751444,49	261528,52	18,15	261 59,2
257	751441,96	261510,55	17,52	259 42,6
258	751438,83	261493,31	14,96	259 33,7
259	751436,12	261478,60	4,01	261 49,8
260	751435,55	261474,63	0,69	174 12,4
261	751434,86	261474,70	17,13	261 24,4
262	751432,30	261457,76	21,92	265 23,7
263	751430,54	261435,91	19,61	264 14,0
264	751428,57	261416,40	17,94	264 14,5
265	751426,77	261398,55	18,20	267 47,8
266	751426,07	261380,36	18,32	266 25,9
267	751424,93	261362,08	14,27	268 14,0
268	751424,49	261347,82	2,87	275 35,5
269	751424,77	261344,96	1,43	312 43,9
270	751425,74	261343,91	1,95	334 29,2
271	751427,50	261343,07	47,32	357 15,0
272	751474,77	261340,80	14,22	357 15,5
273	751488,97	261340,12	30,74	355 48,2
274	751519,63	261337,87	3,30	76 40,8
275	751520,39	261341,08	3,35	84 20,4
276	751520,72	261344,41	14,13	87 29,1

277	751437,36	261044,65	22,23	94 12,3
278	751435,73	261066,82	18,95	94 19,6
279	751434,30	261085,72	17,39	95 30,6
280	751432,63	261103,03	2,10	0 49,1
281	751434,73	261103,06	1,35	92 07,3
282	751434,68	261104,41	0,39	182 56,1
283	751434,29	261104,39	18,32	92 41,4
284	751433,43	261122,69	0,66	179 07,9
285	751432,77	261122,70	9,02	94 42,3
286	751432,03	261131,69	8,33	93 05,8
287	751431,58	261140,01	2,94	93 06,9
288	751431,42	261142,95	5,72	87 53,8
289	751431,63	261148,67	0,26	100 53,1
290	751431,58	261148,93	9,17	96 41,9
291	751430,51	261158,04	18,33	93 35,9

Взам. инв. №

Подп. и дата

Инв. № подл.

Изм.	Кол.уч.	Лист	№ док.	Подп.	Дата

Пояснительная записка проекта межевания территории

Лист

15

292	751429,36	261176,33	7,77	90 48,7
293	751429,25	261184,10	10,17	94 17,2
294	751428,49	261194,24	1,84	357 49,3
295	751430,33	261194,17	1,73	92 19,0
296	751430,26	261195,90	15,22	92 31,3
297	751429,59	261211,11	1,86	177 13,8
298	751427,73	261211,20	16,85	89 58,0
299	751427,74	261228,05	19,42	95 38,6
300	751425,83	261247,38	1,66	98 40,0
301	751425,58	261249,02	16,14	93 20,4
302	751424,64	261265,13	1,30	356 55,1
303	751425,94	261265,06	1,81	94 26,8
304	751425,80	261266,86	16,08	94 27,5
305	751424,55	261282,89	1,51	177 20,7
306	751423,04	261282,96	10,52	92 07,5
307	751422,65	261293,47	1,09	357 53,9
308	751423,74	261293,43	0,53	93 14,4
309	751423,71	261293,96	11,66	94 25,5
310	751422,81	261305,59	1,10	132 47,8
311	751422,06	261306,40	15,90	94 15,3
312	751420,88	261322,26	10,29	94 17,5
313	751420,11	261332,52	2,47	132 12,7
314	751418,45	261334,35	1,09	142 48,9
315	751417,58	261335,01	26,75	178 50,6
316	751390,84	261335,55	15,94	178 51,0
317	751374,90	261335,87	2,12	178 55,1
318	751372,78	261335,91	4,70	198 05,3
319	751368,31	261334,45	1,32	242 27,8
320	751367,70	261333,28	7,67	272 37,0
321	751368,05	261325,62	18,56	272 39,3
322	751368,91	261307,08	11,62	273 36,1
323	751369,64	261295,48	10,17	272 08,5
324	751370,02	261285,32	17,42	276 09,7
325	751371,89	261268,00	16,50	271 40,0
326	751372,37	261251,51	1,83	282 35,8
327	751372,77	261249,72	19,63	274 26,5
328	751374,29	261230,15	16,42	274 57,6
329	751375,71	261213,79	17,52	272 44,9
330	751376,55	261196,29	17,42	272 45,8
331	751377,39	261178,89	17,31	272 44,9
332	751378,22	261161,60	5,53	272 48,0
333	751378,49	261156,08	3,97	273 45,4
334	751378,75	261152,12	5,37	273 37,8
335	751379,09	261146,76	4,26	274 10,3
336	751379,40	261142,51	5,38	273 56,5
337	751379,77	261137,14	2,15	2 39,8
338	751381,92	261137,24	3,41	273 52,2
339	751382,15	261133,84	1,81	184 45,8
340	751380,35	261133,69	10,43	275 23,6
341	751381,33	261123,31	21,06	276 39,2
342	751383,77	261102,39	18,61	274 02,2
343	751385,08	261083,83	19,27	273 59,3
344	751386,42	261064,61	0,61	0 56,4
345	751387,03	261064,62	23,61	275 25,2
346	751389,26	261041,12	48,23	4 11,8
Площадь всего кв.м.:				15078

Взам. инв. №

Подп. и дата

Инв. № подл.

Изм.	Кол.уч.	Лист	№ док.	Подп.	Дата

Пояснительная записка проекта межевания территории

Лист

16